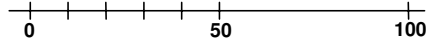


ZMIANA MIEJSCOWEGO PLANU ZAGOSPODAROWANIA PRZESTRZENNEGO WSI BUDZÓW W GMINIE BUDZÓW

RYSUNEK ZMIANY PLANU

SKALA 1:2000

Załącznik nr 1 do Uchwały Nr
Rady Gminy w Budzowie z dnia



LEGENDA

ELEMENTY STANOWIĄCE USTALENIA ZMIANY PLANU

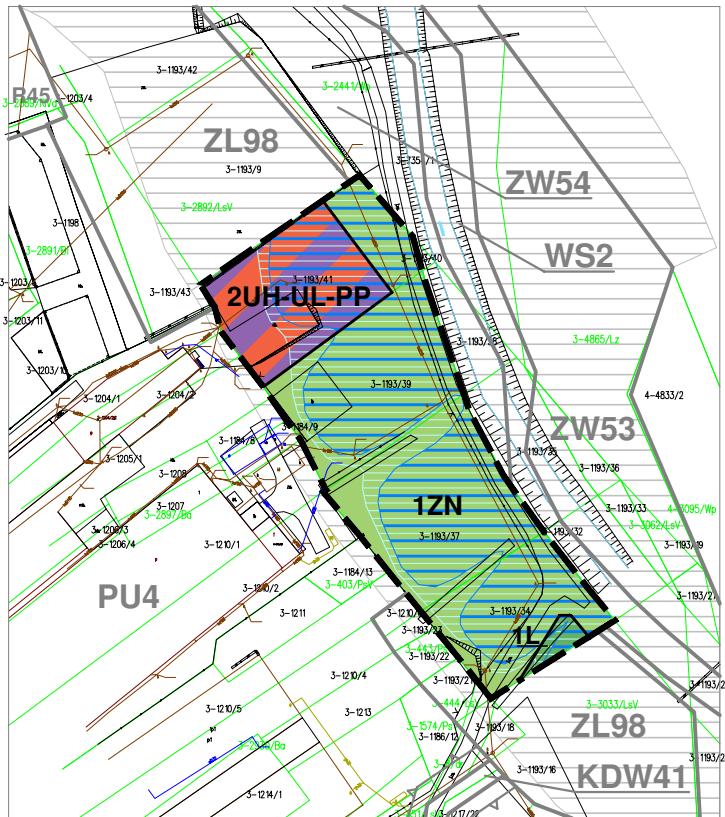
- GRANICA OBSZARU OBJĘTEGO ZMIANĄ PLANU
- LINIA ROZGRANICZAJĄCA TERENY O RÓŻNYM PRZEZNACZENIU LUB RÓŻNYCH ZASADACH ZAGOSPODAROWANIA
- 2UH-UL-PP TEREN USŁUG HANDLU LUB USŁUG RZEMIEŚLNICZYCH LUB PRODUKCJI PRZEMYSŁOWEJ
- 1L TEREN LASU
- 1ZN TEREN ZIELENI NATURALNEJ

ELEMENTY OKREŚLONE PRZEPISAMI I DECYZJAMI ODRĘBNYMI

- OBSZARY SZCZEGÓLNEGO ZAGROŻENIA POWODZIĄ, NA KTÓRYCH PRAWDOPODOBIENSTWO WYSTĄPIENIA POWODZI JEST ŚREDNIE I WYNOŚI 1% (RAZ NA 100 LAT)
- OBSZARY ZAGROŻENIA POWODZIOWEGO, NA KTÓRYCH PRAWDOPODOBIENSTWO WYSTĄPIENIA POWODZI JEST NISKIE I WYNOŚI 0,2% (RAZ NA 500 LAT)

ELEMENTY INFORMACYJNE

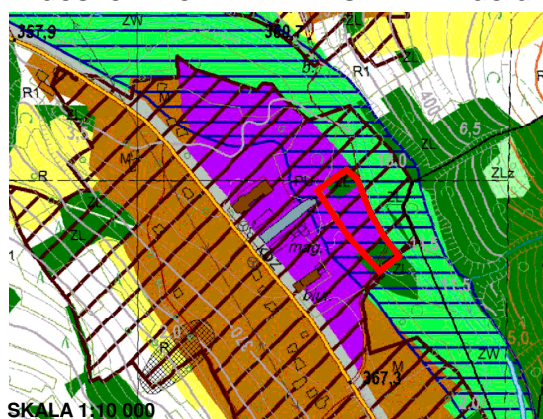
- USTALENIA MPZP WSI BUDZÓW OBOWIĄZUJĄCE POZA OBSZAREM OBJĘTYM ZMIANĄ PLANU
- LINIE ROZGRANICZAJĄCE
- NIEPRZEKACZALNA LINIA ZABUDOWY
- TERENY OBIEKTÓW PRODUKCYJNO-USŁUGOWYCH
- TERENY ROLNICZE
- TERENY LASÓW NIEPAŃSTWOWYCH
- TEREN ZADRZEWIŃ I ZIELENI NADRZECZNEJ
- TERENY WÓD POWIERZCHNIOWYCH PŁYNĄCYCH
- TERENY DRÓG WEWNĘTRZNYCH
- OBSZARY SZCZEGÓLNEGO ZAGROŻENIA POWODZIĄ - Q=1%



układ współrzędnych:
PL-2000 strefa 7 (21)

Źródło pochodzenia mapy: mapa zasadnicza
Licencja: WG.6621.1.3460.2023_1215_N
z dnia 30.05.2023r. wydana przez Starostwo
Powiatowe w Suchej Beskidzkiej

WYRYS ZE STUDIUM UWARUNKOWAŃ I KIERUNKÓW ZAGOSPODAROWANIA PRZESTRZENNEGO GMINY BUDZÓW



SKALA 1:10 000

GRANICA OBSZARU OBJĘTEGO ZMIANĄ PLANU

LEGENDA STUDIUM (WYBRANE ELEMENTY)

- TERENY ZABUDOWY MIESZKANIOWEJ JEDNORODZINNEJ I ZAGRODOWEJ
- TERENY OBIEKTÓW PRODUKCYJNYCH, PRODUKCYJNO-USŁUGOWYCH SKŁADOWYCH I MAGAZYNOWYCH
- TERENY WÓD POWIERZCHNIOWYCH ZIELENI I ZIELENI NADRZECZNEJ TWORZĄCEJ KORYTARZE EKOLOGICZNE
- TERENY ROLNICZE
- TERENY ROLNICZE Z DOPUSZCZENIEM DOLESIEŃ
- TERENY ZIELENI - LASY
- TERENY PRZEZNACZONE DO ZALESIENIA
- TERENY DRÓG PUBLICZNYCH KLASY Z DROGI ZBIORCZE
- OBSZARY SZCZEGÓLNEGO ZAGROŻENIA POWODZIĄ
- OBSZAR ZWARTEJ STRUKTURY FUNKCYJALNO-PRZESTRZENNEJ