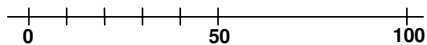


ZMIANA MIEJSCOWEGO PLANU ZAGOSPODAROWANIA PRZESTRZENNEGO WSI BUDZÓW W GMINIE BUDZÓW

RYSUNEK ZMIANY PLANU

PROJEKT

Załącznik nr 1 do Uchwały Nr
Rady Gminy w Budzowie z dnia



LEGENDA

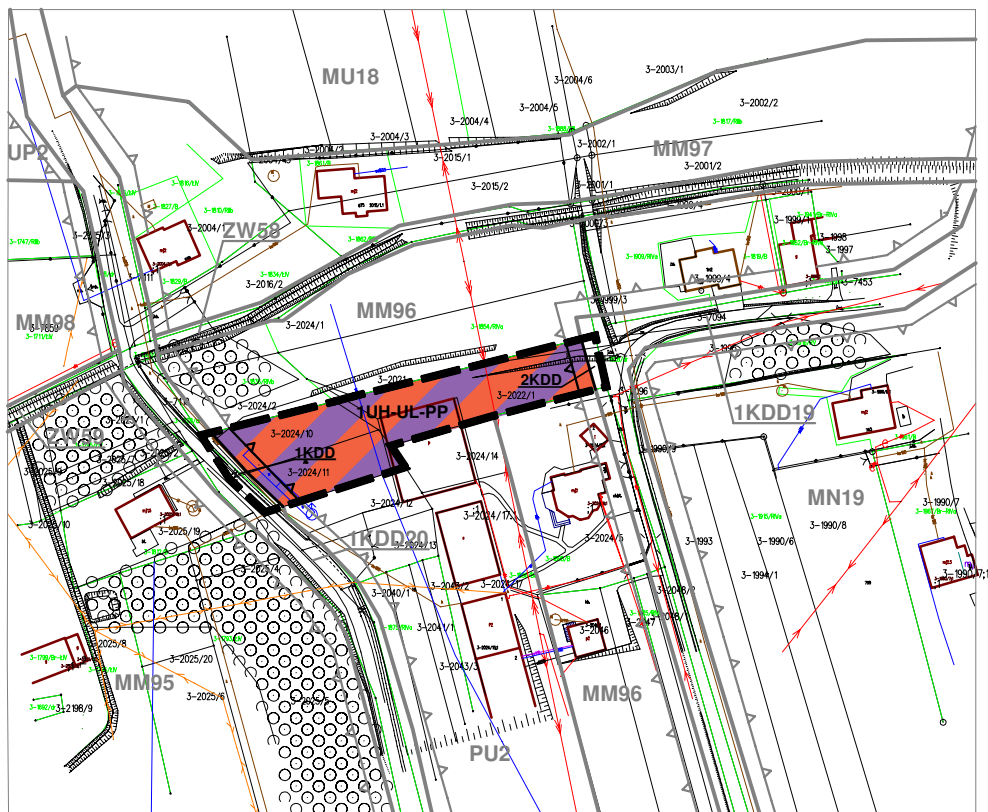
ELEMENTY STANOWIĄCE USTALENIA ZMIANY PLANU

	GRANICA OBSZARU OBJĘTEGO ZMIANĄ PLANU
	LINIA ROZGRANICZAJĄCA TERENY O RÓŻNYM PRZEZNACZENIU LUB RÓŻNYCH ZASADACH ZAGOSPODAROWANIA
	NIEPRZEKRACZALNA LINIA ZABUDOWY
	TEREN USŁUG HANDLU LUB USŁUG RZEMIEŚLNICZYCH LUB PRODUKCJI PRZEMYSŁOWEJ
	TERENY DRÓG DOJAZDOWYCH

ELEMENTY INFORMACYJNE

USTALENIA MPZP WSI BUDZÓW
OBOWIĄZUJĄCE POZA OBSZAREM OBJĘTYM ZMIANĄ PLANU

	LINIE ROZGRANICZAJĄCE
	NIEPRZEKRACZALNA LINIA ZABUDOWY
	TERENY ZABUDOWY MIESZKANIOWO-USŁUGOWEJ
	TERENY ZABUDOWY MIESZKANIOWEJ JEDNORODZINNEJ
	TERENY ZABUDOWY MIESZKANIOWEJ JEDNORODZINNEJ I ZAGRODOWEJ
	TERENY ZABUDOWY USŁUGOWEJ O CHARAKTERZE PUBLICZNYM
	TERENY OBIEKTÓW PRODUKCYJNO-USŁUGOWYCH
	TEREN ZADRZEWIEN I ZIELENI NADRZECZNEJ
	TERENY DRÓG PUBLICZNYCH KLASY D DOJAZDOWEJ



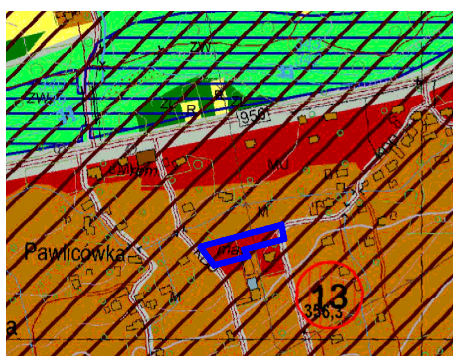
układ współrzędnych:
PL-2000 strefa 7 (21)

Źródło pochodzenia mapy: mapa zasadnicza
Licencja: WG.6621.1.2544.2023_1215_N
z dnia 21.04.2023r. wydana przez Starostwo
Powiatowe w Suchej Beskidzkiej

WYRYS ZE STUDIUM UWARUNKOWAŃ I KIERUNKÓW ZAGOSPODAROWANIA PRZESTRZENNEGO GMINY BUDZÓW

SKALA 1:10 000

GRANICA OBSZARU OBJĘTEGO ZMIANĄ PLANU



LEGENDA STUDIUM (WYBRANE ELEMENTY)

	TERENY ZABUDOWY MIESZKANIOWEJ JEDNORODZINNEJ I ZAGRODOWEJ
	TERENY ZABUDOWY MIESZKANIOWO-USŁUGOWEJ
	TERENY WÓD POWIERZCHNIOWYCH ZIELENI I ZIELENI NADRZECZNEJ TWORZĄCEJ KORYTARZE EKOLOGICZNE
	TERENY ROLNICZE
	TERENY ZIELENI - LASY
	TERENY DRÓG PUBLICZNYCH KLASY G DROGI GŁÓWNE
	TERENY DRÓG PUBLICZNYCH KLASY D DROGI DOJAZDOWE
	OBSZARY SZCZEGÓLNEGO ZAGROŻENIA POWODZIĄ
	OBSZAR ZWARTEJ STRUKTURY FUNKCJONALNO-PRZESTRZENNEJ
	STANOWISKA ARCHEOLOGICZNE ZE STREFĄ OCHRONY