

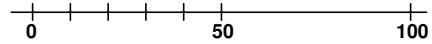
ZMIANA MIEJSCOWEGO PLANU ZAGOSPODAROWANIA PRZESTRZENNEGO WSI BIEŃKÓWKA W GMINIE BUDZÓW

RYSUNEK ZMIANY PLANU

PROJEKT

Załącznik nr 1 do Uchwały Nr
Rady Gminy w Budzowie z dnia

SKALA 1:2000



LEGENDA

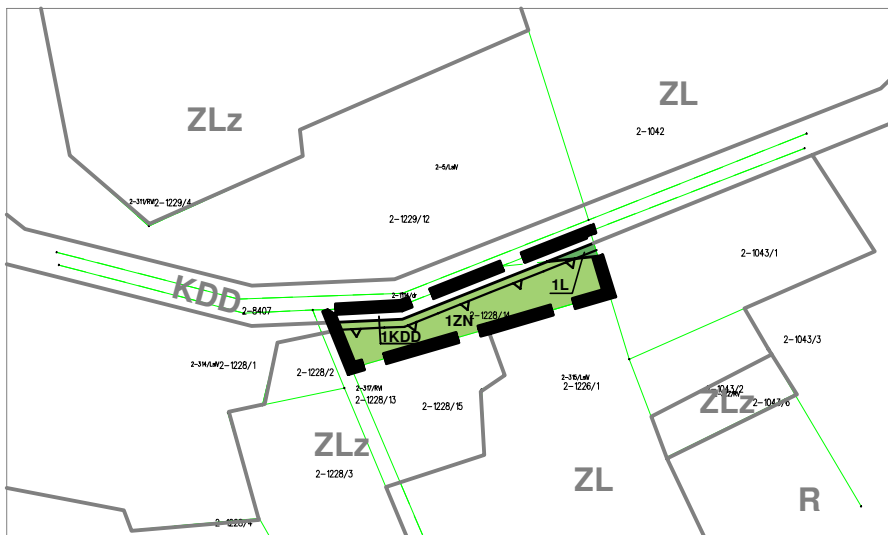
ELEMENTY STANOWIĄCE USTALENIA ZMIANY PLANU

	GRANICA OBSZARU OBJĘTEGO ZMIANĄ PLANU
	LINIA ROZGRANICZAJĄCA TERENY O RÓŻNYM PRZEZNACZENIU LUB RÓŻNYCH ZASADACH ZAGOSPODAROWANIA
	NIEPRZEKACZALNA LINIA ZABUDOWY
	TEREN LASU
	TEREN ZIELENI NATURALNEJ
	TEREN DROGI DOJAZDOWEJ

ELEMENTY INFORMACYJNE

USTALENIA MPZP WSI BIEŃKÓWKA
OBOWIĄZUJĄCE POZA OBSZAREM OBJĘTYM ZMIANĄ PLANU

	LINIE ROZGRANICZAJĄCE
	TERENY ZIELENI - LASY
	TERENY PRZEZNACZONE DO ZALESIENIA
	TERENY ROLNICZE
	TERENY DRÓG PUBLICZNYCH KLASY D DOJAZDOWEJ

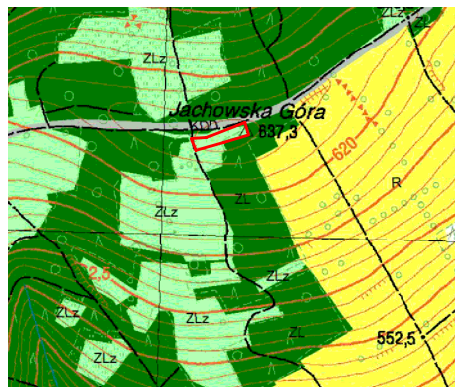


układ współrzędnych:
PL-2000 strefa 7 (21)

Źródło pochodzenia mapy: mapa zasadnicza
Licencja: WG.6621.1.3690.2023_1215_N
z dnia 09.06.2023r. wydana przez Starostwo
Powiatowe w Suchej Beskidzkiej

WYRYS ZE STUDIUM UWARUNKOWAŃ I KIERUNKÓW ZAGOSPODAROWANIA PRZESTRZENNEGO GMINY BUDZÓW

SKALA 1:10 000



GRANICA OBSZARU OBJĘTEGO ZMIANĄ PLANU

LEGENDA STUDIUM (WYBRANE ELEMENTY)

	TERENY ROLNICZE
	TERENY ZIELENI - LASY
	TERENY PRZEZNACZONE DO ZALESIENIA
	TERENY DRÓG PUBLICZNYCH KLASY D DOJAZDOWEJ