

PROGNOZA ODDZIAŁYWANIA NA ŚRODOWISKO

ZMIANA MIEJSCOWEGO PLANU ZAGOSPODAROWANIA PRZESTRZENNEGO WSI BUDZÓW W GMINIE BUDZÓW

RYSUNEK ZMIANY PLANU






PROJEKT

Załącznik nr 1 do Uchwały Nr
Rady Gminy w Budzowie z dnia

0 50 100

LEGENDA

ELEMENTY STANOWIĄCE USTALENIA ZMIANY PLANU










	GRANICA OBSZARU OBJĘTEGO ZMIANĄ PLANU
	LINIA ROZGRANICZAJĄCA TERENY O RÓŻNYM PRZEZNACZENIU LUB RÓŻNYCH ZASADACH ZAGOSPODAROWANIA
	NIEPRZEKRACZALNA LINIA ZABUDOWY
	1UH-UL-PP TEREN USŁUG HANDLU LUB TEREN USŁUG RZEMIEŚLNICZYCH LUB TEREN PRODUKCJI PRZEMYSŁOWEJ
	1KDD 2KDD TEREN DRÓG DOJAZDOWYCH

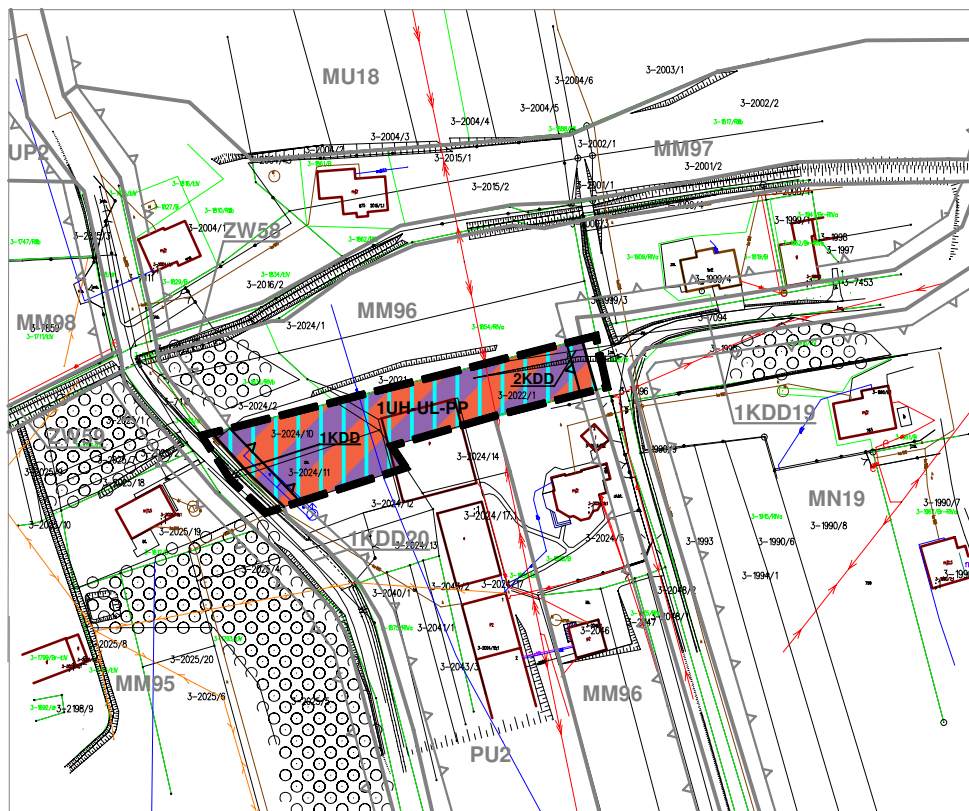
ELEMENTY PROGNOZY ODDZIAŁYWANIA NA ŚRODOWISKO

	ZMIANA Z TERENÓW ZABUDOWY MIESZKANIOWEJ JEDNORODZINNEJ I ZAGRODOWEJ NA TERENY UH-UL-PP POWIERZCHNIA 0,1699 ha
---	--

ELEMENTY INFORMACYJNE

USTALENIA MPZP WSI BUDZÓW OBOWIĄZUJĄCE POZA OBSZAREM OBJĘTYM ZMIANĄ PLANU

	LINIE ROZGRANICZAJĄCE
	NIEPRZEKRACZALNA LINIA ZABUDOWY
	MU TERENY ZABUDOWY MIESZKANIOWO-USŁUGOWEJ
	MN TERENY ZABUDOWY MIESZKANIOWEJ JEDNORODZINNEJ
	MM TERENY ZABUDOWY MIESZKANIOWEJ JEDNORODZINNEJ I ZAGRODOWEJ
	UP TERENY ZABUDOWY USŁUGOWEJ O CHARAKTERZE PUBLICZNYM
	PU TERENY OBIEKTÓW PRODUKCYJNO-USŁUGOWYCH
	ZW TEREN ZADRZEWIEN I ZIELENI NADRZECZNEJ
	KDD TERENY DRÓG PUBLICZNYCH KLASY D DOJAZDOWEJ



układ współrzędnych:
PL-2000 strefa 7 (21)

Źródło pochodzenia mapy: mapa zasadnicza
Licencja: WG.6621.1.2544.2023_1215_N
z dnia 21.04.2023r. wydana przez Starostwo
Powiatowe w Suchoj Beskidzkiej